



2024年 JAF 全日本ラリー選手権 第4戦

YUHO RALLY TANGO

Supported by Nssnmfg

2024年5月10日~5月12日 公認番号2024-3302

主催：モータースポーツクラブシンフォニーオブ京都

共催：大阪電気通信大学体育会自動車部

DATE : 2024年5月11日 TIME: 19:30
SUBJECT : 公式通知 NO. 8 DOCUMENT NO. 1.08

From: 競技長

To: 全参加者

Number of pages : 1

Attachments: 18

【アイテナリーの変更】

SS3において山林火災が発生し鎮火はしましたが明日、現場検証等が行われるためSS6・SS7をキャンセルとする。

アイテナリーおよびロードブックはを別添の通りとする。

時刻

審査委員長 仲野次郎

審査委員 藤原 篤志




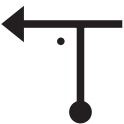


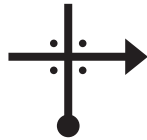

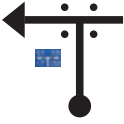

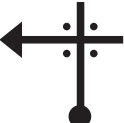

審査委員 石原 進

競技長 小牧 靖昌

ITINERARY

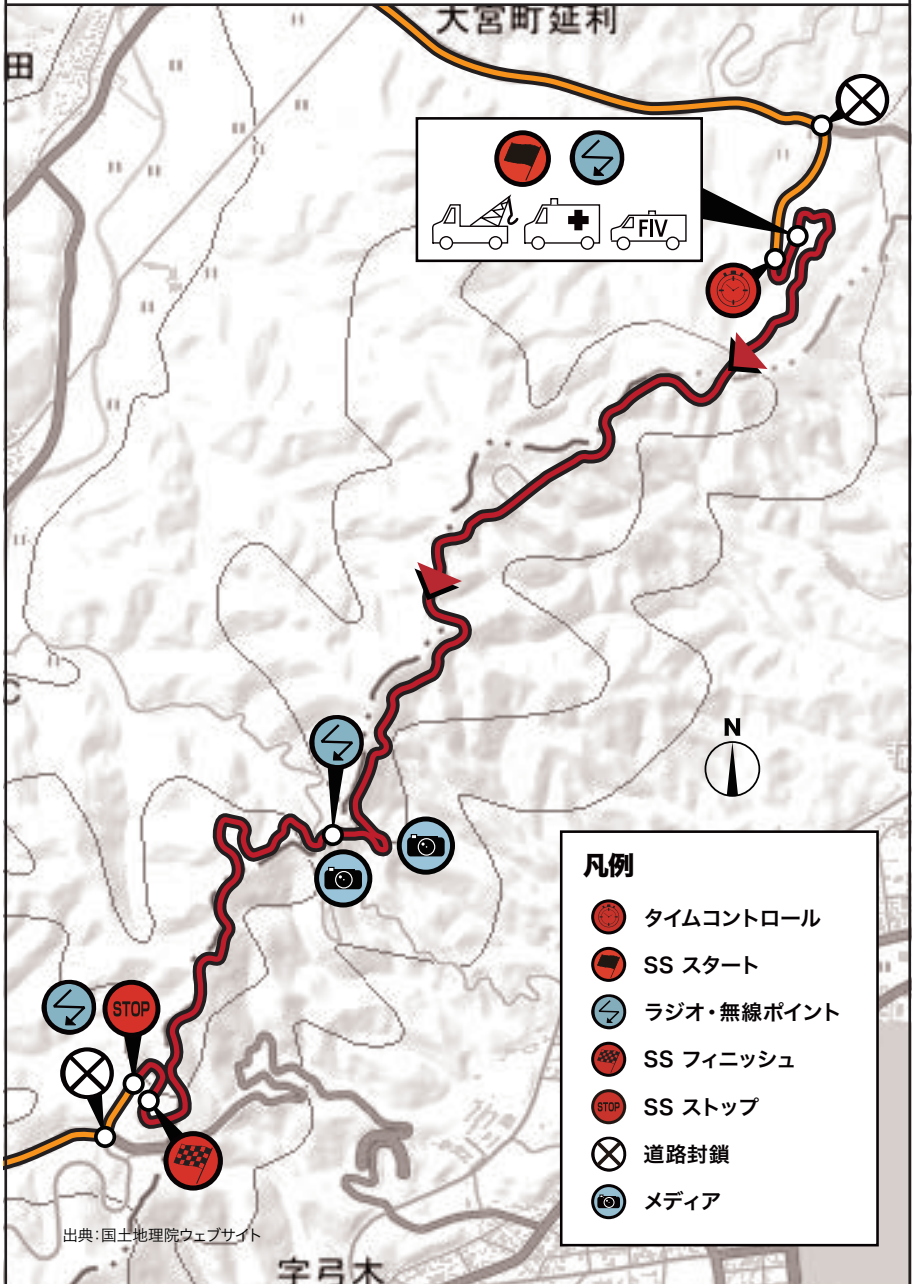
LEG 2 - 2024.5.12 (Sun)













TC/SS	Location	SS dist.	Liaison dist.	Total dist.	Target time	First car due
4D	Parc Ferme Out (峰山総合公園)	-	-	-	-	8:00
4E	Service In	-	0.96	0.96	0:07	8:07
SECTION 3						
Service C - (文化会館駐車場)		(0.00)	(0.96)	(0.96)	0:15	
4F	Service Out	-	-	-	-	8:22
5	駒返しの滝-Komagaesinotaki	-	12.72	12.72	0:25	8:47
SS5	Oouchi 1	4.84	-	-	-	8:50
7A	Service In	-	12.53	17.37	0:40	9:30
Service D - (文化会館駐車場)		(4.84)	(25.25)	(30.09)	0:45	
7B	ServiceOut	-	-	-	-	10:15
7C	Regroup & Technical Zone In	-	0.52	0.52	0:10	10:25
SECTION 4						
Regroup (峰山総合公園)					0:15	
7D	Regroup Out	-	-	-	-	10:40
8	駒返しの滝-Komagaesinotaki	-	12.20	12.20	0:55	11:35
SS8	Oouchi 2	4.84	-	-	-	11:38
8A	Rally Finish(峰山総合公園)	-	11.56	16.40	0:40	12:18
	Parc Ferme in(峰山総合公園)	-	-	-	-	12:30
Parc Ferme(峰山総合公園)		(4.84)	(24.28)	(29.12)		
LEG 2 Totals		9.68km	50.49	60.17		











TC4F サービス OUT (文化会館駐車場)		Leg 2	Section 3	Page 41
		SS dist	Average	Record
TC5 駒返しの滝		Laison dist / リエゾン 12.72km	Average 30.5km/h	Target time 25min
TC to TC Distance / 距離		Direction 進路	Information 備考	Dist to go 残り距離
Total / 積算	Partial / 区間			
0.00	0.00	 サービスパーク 1	TC  N 35.624508 E 135.068727 	12.71
0.12	0.12	 2	 とまれ	12.59
0.77	0.65	 3		11.94
0.98	0.21	 4	 峰中前 Minechumae	11.73
2.25	1.27	 11	 宮津 Miyazu 豊岡 Toyo-oka 大宮 Omiya 久美浜 Kumihama	10.46
5.58	3.33	 12	 周枳 Suki	7.13



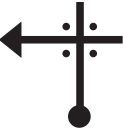
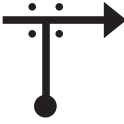




TC to TC Distance / 距離		Direction 進路	Information 備考	Dist to go 残り距離
Total / 積算	Partial / 区間			
TC4F サービスOUT (文化会館駐車場)		Leg 2	Section 3	Page 42
		SS dist	Average	Record
TC5 駒返しの滝		Laison dist / リエゾン 12.72km	Average 30.5km/h	Target time 25min
10.65	5.07	7		2.07
12.27	1.62	8		0.45
12.72	0.45	9	TC N 35.589327 E 135.154891	0.00
12.95	0.23	10	Start N 35.590027 E 135.155216	


SS 5 / 8 : Oouchi



TC5 駒返しの滝	Leg 2	Section 3	Page 44
SS5 Oouchi	SS dist 4.84km	Average	Record NEW
TC7A サービス IN (文化会館駐車場)	Liaison dist / リエゾン 12.53km	Average 26.0km/h	Target time 40min
<p>TC</p>  <div data-bbox="229 509 424 594"> <p>N 35.565301 E 135.155079</p>  </div>			
<p>Start</p>  <div data-bbox="229 812 424 896"> <p>N 35.590027 E 135.155216</p>  </div>			
<p>Finish</p>  <div data-bbox="229 1117 424 1201"> <p>N 35.566643 E 135.133725</p>  </div>			
<p>Stop</p>  <div data-bbox="229 1414 424 1498"> <p>N 35.566124 E 135.132294</p>  </div>			

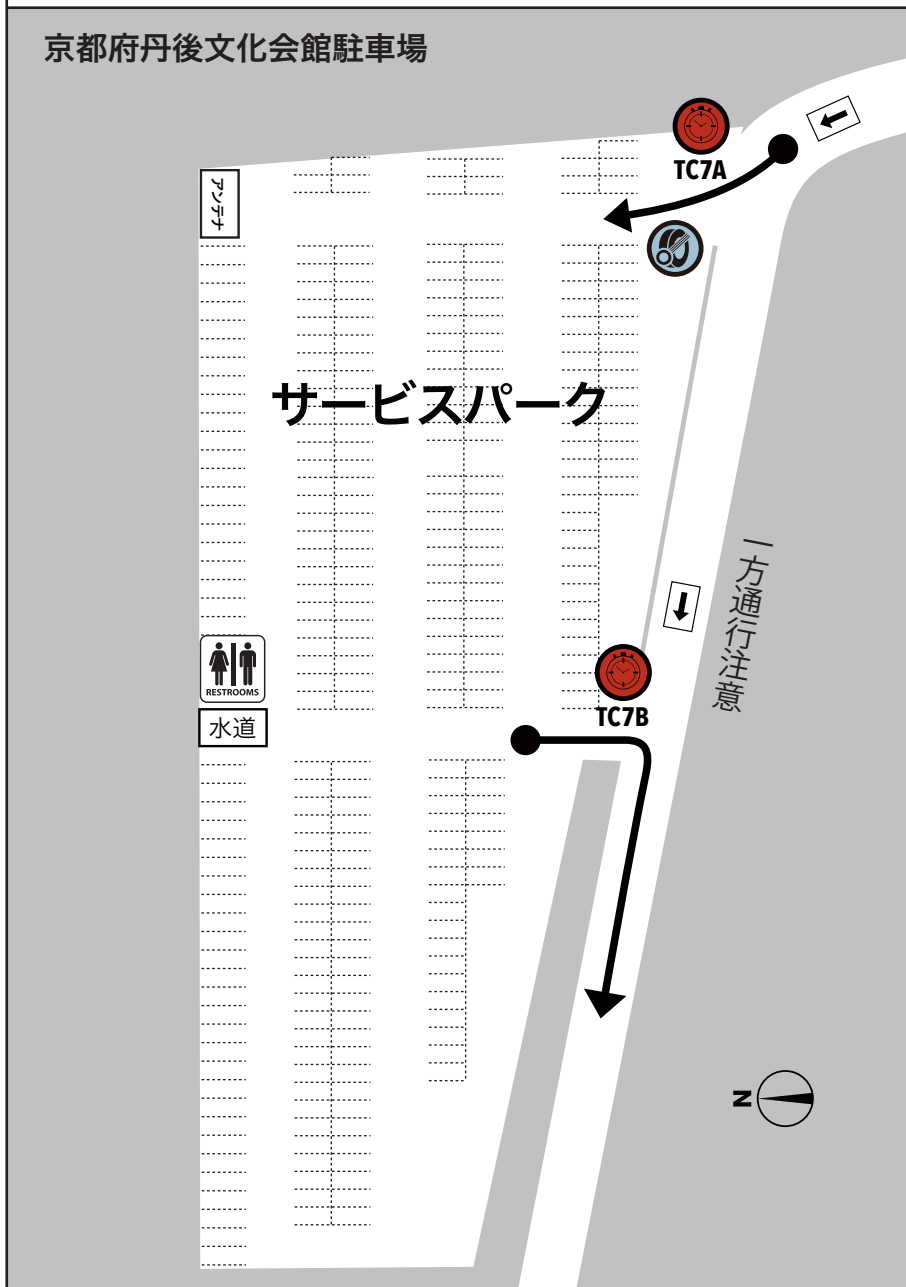
TC5	駒返し の 滝	Leg	2	Section	3	Page	45
SS5	Oouchi	SS dist	4.84km	Average		Record	NEW
TC7A	サービス IN (文化会館駐車場)	Laison dist / リエゾン	12.53km	Average	26.0km/h	Target time	40min
TC to TC Distance / 距離		Direction 進路		Information 備考		Dist to go 残り距離	
Total / 積算	Partial / 区間						
0.00	0.00	1			Start	N 35.590027 E 135.155216	17.37
3.17	3.17	2			Radio	N 35.57372 E 135.140197	14.19
4.55	1.37	3					12.82
4.84	0.30	4			Finish	N 35.566643 E 135.133725	12.52
5.14	0.30	5			Stop	N 35.566124 E 135.132294	12.22
5.18	0.04	6					12.18

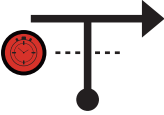


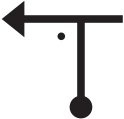


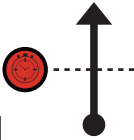


TC5	駒返し滝	Leg	2	Section	3	Page	46
SS5	Oouchi	SS dist	4.84km	Average		Record	NEW
TC7A	サービス IN (文化会館駐車場)	Laison dist / リエゾン	12.53km	Average	26.0km/h	Target time	40min
TC to TC Distance / 距離		Direction 進路		Information 備考		Dist to go 残り距離	
Total / 積算	Partial / 区間						
7.14	1.96	7				10.22	
7.49	0.35	8				9.87	
8.41	0.92	9	 京丹後大宮IC至→			8.95	
10.81	2.40	10				6.55	
14.57	3.76	11				2.79	
15.85	1.28	12				1.52	

TC5	駒返し の 滝	Leg	2	Section	3	Page	47
SS5	Oouchi	SS dist	4.84km	Average		Record	NEW
TC7A	サービス IN (文化会館駐車場)	Laison dist / リエゾン	12.53km	Average	26.0km/h	Target time	40min
TC to TC Distance / 距離		Direction 進路		Information 備考		Dist to go 残り距離	
Total / 積算	Partial / 区間						
16.03	0.18	13				1.33	
16.84	0.81	14				0.52	
17.13	0.29	15				0.24	
17.30	0.17	16				0.07	
17.37	0.07	17		サービスパーク		0.00	
					<div style="border: 1px solid black; padding: 2px;"> N 35.624523 E 135.068853 </div> 		

TC 7A 7B





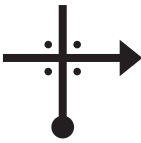

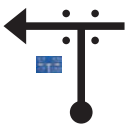

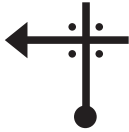



京都府丹後文化会館駐車場

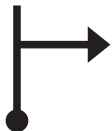
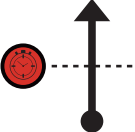


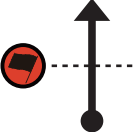




TC7B サービス OUT (文化会館駐車場)		Leg	2	Section	3	Page	60
		SS dist		Average		Record	
TC7C リグループ IN (峰山総合公園)		Laison dist / リエゾン	0.52km	Average	3.1km/h	Target time	10min
TC to TC Distance / 距離		Direction 進路		Information 備考		Dist to go 残り距離	
Total / 積算	Partial / 区間						
0.00	0.00	1	 サービスパーク	TC  N 35.624508 E 135.068727 	0.52		
0.12	0.12	2			0.40		
0.42	0.30	3	 峰山総合公園	峰山総合公園へ	0.10		
0.52	0.10	4		TC  N 35.621723 E 135.070375 	0.00		

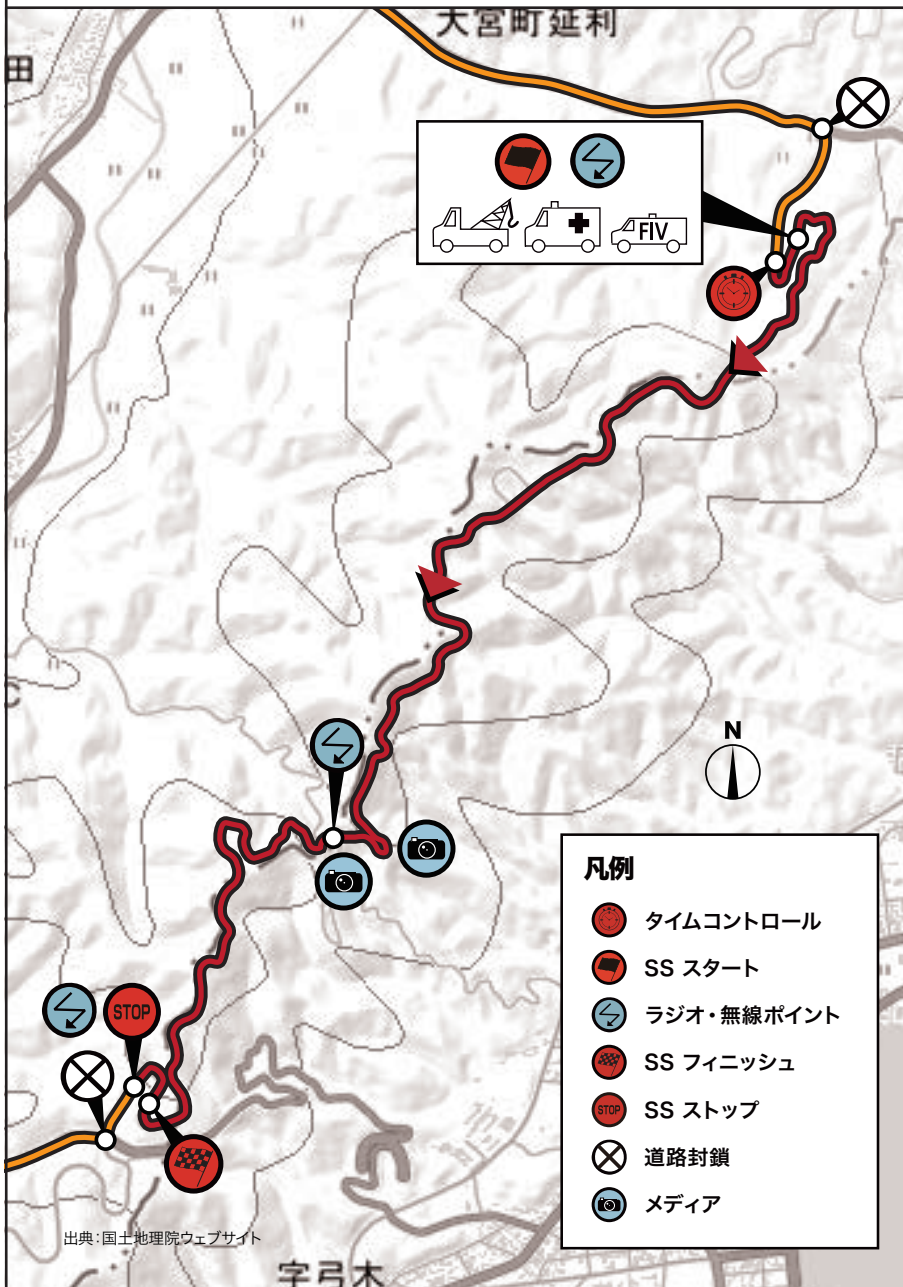
TC 7C 7D





































TC7D リグループ OUT (峰山総合公園)		Leg	Section	Page
		2	4	62
		SS dist	Average	Record
TC8 駒返しの滝		Laison dist / リエゾン	Average	Target time
		12.20km	13.3km/h	55min
TC to TC Distance / 距離		Direction	Information	Dist to go
Total / 積算	Partial / 区間	進路	備考	残り距離
0.00	0.00	 1 峰山総合公園	TC  トリップ ON 地点 N 35.622027 E 135.070722 	12.19
0.25	0.25	 2		11.94
0.46	0.21	 3		11.73
1.73	1.27	 4		10.46
5.06	3.33	 11		7.13
10.13	5.07	 12		2.07



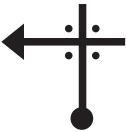
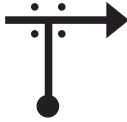




TC7D リググループOUT (峰山総合公園)		Leg 2	Section 4	Page 63
		SS dist	Average	Record
TC8 駒返しの滝		Laison dist / リエゾン 12.20km	Average 13.3km/h	Target time 55min
TC to TC Distance / 距離		Direction 進路	Information 備考	Dist to go 残り距離
Total / 積算	Partial / 区間			
11.75	1.62	<div style="text-align: center;">  </div>		0.44
		7		
12.20	0.45	<div style="text-align: center;">  </div>	TC  <div style="border: 1px solid black; padding: 2px; display: inline-block;"> N 35.589327 E 135.154891 </div> 	0.00
		8		
12.43	0.23	<div style="text-align: center;">  </div>	Start  <div style="border: 1px solid black; padding: 2px; display: inline-block;"> N 35.590027 E 135.155216 </div> 	
		9		

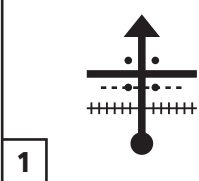
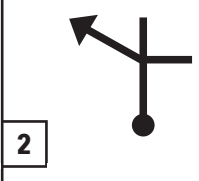
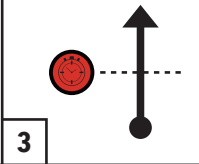


SS 5 / 8 : Oouchi



TC8 駒返しの滝	Leg 2	Section 4	Page 65
SS8 Oouchi	SS dist 4.84km	Average	Record NEW
TC8A フィニッシュ (峰山総合公園)	Laison dist / リエゾン 11.56km	Average 24.6km/h	Target time 40min
<p>TC</p>  <div style="border: 1px solid black; padding: 5px; width: fit-content; margin: 10px auto;"> <p>N 35.565301 E 135.155079</p> </div> 			
<p>Start</p>  <div style="border: 1px solid black; padding: 5px; width: fit-content; margin: 10px auto;"> <p>N 35.590027 E 135.155216</p> </div> 			
<p>Finish</p>  <div style="border: 1px solid black; padding: 5px; width: fit-content; margin: 10px auto;"> <p>N 35.566643 E 135.133725</p> </div> 			
<p>Stop</p>  <div style="border: 1px solid black; padding: 5px; width: fit-content; margin: 10px auto;"> <p>N 35.566124 E 135.132294</p> </div> 			

TC8	駒返しの滝	Leg	2	Section	4	Page	66
SS8	Oouchi	SS dist	4.84km	Average		Record	NEW
TC8A	フィニッシュ (峰山総合公園)	Laison dist / リエゾン	11.56km	Average	24.6km/h	Target time	40min
TC to TC Distance / 距離		Direction / 進路		Information / 備考		Dist to go / 残り距離	
Total / 積算	Partial / 区間						
0.00	0.00	1	 	Start 		16.40	
							
3.17	3.17	2	 	Radio 		13.22	
							
4.55	1.38	3				11.84	
4.84	0.29	4	 	Finish 		11.55	
							
5.14	0.30	5	 	Stop 		11.25	
							
5.18	0.04	6				11.21	

TC8	駒返し滝	Leg	2	Section	4	Page	67
SS8	Oouchi	SS dist	4.84km	Average		Record	NEW
TC8A	フィニッシュ (峰山総合公園)	Laison dist / リエゾン	11.56km	Average	24.6km/h	Target time	40min
TC to TC Distance / 距離		Direction 進路		Information 備考		Dist to go 残り距離	
Total / 積算	Partial / 区間						
7.14	1.96	7				9.25	
7.49	0.35	8				8.90	
8.41	0.92	9	 京丹後大宮IC至→			7.98	
10.81	2.40	10				5.58	
14.57	3.76	11				1.82	
15.85	1.28	12				0.55	

TC8 駒返し滝		Leg 2	Section 4	Page 68
SS8 Oouchi		SS dist 4.84km	Average	Record NEW
TC8A フィニッシュ (峰山総合公園)		Laison dist / リエゾン 11.56km	Average 24.6km/h	Target time 40min
TC to TC Distance / 距離		Direction 進路	Information 備考	Dist to go 残り距離
Total / 積算	Partial / 区間			
16.03	0.18			0.36
16.33	0.30		峰山総合公園へ	0.06
16.40	0.07		TC   N 35.622003 E 135.070038	0.00
			TC8A 後、 再車検	