



2024年 JAF 全日本ラリー選手権 第4戦  
**YUHO RALLY TANGO**  
 Supported by Nssnmfg.

2024年5月10日~5月12日 公認番号2024-3302  
 主催：モータースポーツクラブシンフォニーオブ京都  
 共催：大阪電気通信大学体育会自動車部

---

DATE : 2024年5月10日 TIME: 16:00  
 SUBJECT : 公式通知 NO. 3 DOCUMENT NO. 1.03

---

From: 大会組織委員会

To: 全参加者

Number of pages : 1

Attachments: 6

---

**【特別規則書の訂正】**

1. 第19条 タイムコントロール

19.2

LEG1-TC6B、6CおよびLEG2-TC12Aは早着のペナルティーの対象としない。



LEG1-TC4B、4CおよびLEG2-TC8Aは早着のペナルティーの対象としない。

2. 細則

細則1のアイテナリーのトータル距離に誤記が有り別添の通りとする。

**【コ・ドライバーおよび車両変更】**

コ・ドライバー変更

Car No17コ・ドライバー藤田めぐみ	→	竹藪英樹に変更
Car No32コ・ドライバー鶴巻駿介	→	中島秀一朗に変更
Car No42コ・ドライバー槻島もも	→	山下秀に変更
Car No48コ・ドライバー佐々木裕一	→	小藤桂一に変更
Car No54コ・ドライバー佐野元秀	→	伊豆野健太に変更

車両変更

Car No62	横浜505ら1204 ヤリスHV
	↓
	横浜305ほ2304 CRZ

Car No64	横浜 505 ゆ 6094 フィット
	↓
	北九州 301て 373 CRZ

**【不出走車両】**

CarNo. 22 不参加

Number of pages : 2

**【ロードブックの訂正】**

別添の通りとする。

時刻

審査委員長 仲野次郎

審査委員 藤原 篤志

審査委員 石原 進

競技長 小牧 靖昌

# ITINERARY

LEG 1 - 204.5.11 (Sat)

TC/SS	Location	SS dist.	Liaison dist.	Total dist.	Target time	First car due
0	Start & Technical Zone In - 峰山総合公園	-	-	-	-	8:30
1	三重-Mie	-	11.69	11.69	0:25	8:55
<b>SS1</b>	<b>Oouchi Reverse 1</b>	<b>4.56</b>	-	-	-	<b>8:58</b>
2	スイス村-suisumura	-	29.64	34.20	0:55	9:53
<b>SS2</b>	<b>Tsunotsuki 1</b>	<b>9.28</b>	-	-	-	<b>9:56</b>
3	世屋高原-seyakougen	-	0.40	9.68	2:30	12:26
<b>SS3</b>	<b>Tsunotsuki Reverse 1</b>	<b>12.26</b>	-	-	-	<b>12:29</b>
<b>RA</b>	<b>Refuel 1 (JA-SS)</b>	<b>[16.00]</b>	-	-	-	-
<b>1</b>	<b>Distance To Next Refuel</b>	<b>(30.94)</b>	<b>(96.55)</b>	<b>(127.49)</b>	-	-
3A	Service In	-	22.28	34.54	0:55	13:24
<b>Service A - (文化会館駐車場)</b>						
3B	ServiceOut	-	-	-	-	13:54
3C	Regroup & Technical Zone In	0.52	0.52	0.52	0:05	13:59
<b>Regroup (峰山総合公園) 0:15</b>						
3D	Regroup Out	-	-	-	-	14:14
4	三重-Mie	-	11.69	11.69	0:25	14:39
<b>SS4</b>	<b>Oouchi Reverse 2</b>	<b>4.56</b>	-	-	-	<b>14:42</b>
4A	Service In	-	13.38	17.94	0:30	15:12
<b>Service B - (文化会館駐車場) (4.56) (25.59) (30.15) 0:45</b>						
4B	Service Out	-	-	-	-	15:57
4C	Parc Ferme In (峰山総合公園)	0.58	0.58	0.58	0:05	16:02
<b>LEG 1 Totals 30.66km 90.18 120.84</b>						

2024/5/6 ver4

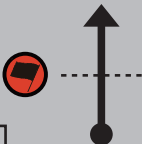










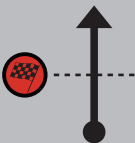


# ITINERARY

## LEG 2 - 2024.5.12 (Sun)

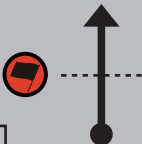










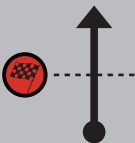


TC/SS	Location	SS dist.	Liaison dist.	Total dist.	Target time	First car due
4D	Parc Ferme Out (峰山総合公園)	-	-	-	-	7:00
4E	Service In	-	0.96	0.96	0:07	7:07
<b>Service C-(文化会館駐車場)</b>						
4F	Service Out	(0.00)	(0.96)	(0.96)	0:15	
5	駒返しの滝-Komagaesinotaki		12.72	12.72	0:25	7:22
<b>SS5</b>	<b>Oouchi 1</b>	<b>4.84</b>	-	-	-	<b>7:50</b>
6	スィス村-suisumura	-	34.02	38.86	1:00	8:50
<b>SS6</b>	<b>Tsunotsuki 2</b>	<b>9.28</b>	-	-	-	<b>8:53</b>
7	世屋高原-seyakougen	-	0.40	9.68	2:30	11:23
<b>SS7</b>	<b>Tsunotsuki Reverse 2</b>	<b>12.26</b>	-	-	-	<b>11:26</b>
<b>RA</b>	<b>Refuel 2 (JA-SS)</b>	[16.00]	-	-	-	
<b>2</b>	<b>Distance To Finish</b>	(4.84)	(30.56)	(35.40)	-	
7A	Service In	-	22.28	34.54	0:55	12:21
<b>Service D-(文化会館駐車場)</b>						
7B	ServiceOut	(26.38)	(69.42)	(95.80)	0:30	
7C	Regroup & Technical Zone In	-	0.52	0.52	0:05	12:51
<b>Regroup (峰山総合公園)</b>						
7D	Regroup Out	-	-	-	-	13:11
8	駒返しの滝-Komagaesinotaki	-	12.20	12.20	0:30	13:41
<b>SS8</b>	<b>Oouchi 2</b>	<b>4.84</b>	-	-	-	<b>13:44</b>
8A	Rally Finish(峰山総合公園)	-	11.56	16.40	0:30	14:14
Parc Ferme in(峰山総合公園)						
<b>Parc Ferme(峰山総合公園)</b>						
		(4.84)	(24.28)	(29.12)	-	
<b>LEG 2 Totals</b>		<b>31.22km</b>	<b>94.66</b>	<b>125.88</b>		
<b>Rally Totals</b>		<b>61.88km</b>	<b>184.84</b>	<b>246.72</b>		

2024/5/6 ver-4

TOTALS OF THE RALLY				
	SS	Liaison	Total	%
Leg1 4 SS	30.66	90.18	120.84	25.37
Leg2 4 SS	31.22	94.66	125.88	24.80
Total 8 SS	61.88	184.84	246.72	25.08

TC2	スイス村	Leg	1	Section	1	Page	18
SS2	Tsunotsuki	SS dist	9.28km	Average		Record	NEW
TC3	世屋高原	Laison dist ラエゾン	0.37km	Average	19.3km/h	Target time	2 hour
TC to TC Distance 距離		Direction 進路		Information 備考		Dist to go 残り距離	
Total 積算	Partial /区間						
0.00	0.00	1		Start 		9.65	
				N 35.557871 E 135.121065			
2.27	2.27	2				7.38	
2.51	0.23	3		Radio 		7.15	
				N 35.681947 E 135.218340			
5.78	3.27	4		Radio 		3.88	
				N 35.663456 E 135.214110			
6.27	0.49	5				3.39	
9.28	3.01	6		Finish 		0.38	
				N 35.649228 E 135.197709			

TC3	世屋高原	Leg	1	Section	1	Page	22	
SS3	Tsunotsuki Reverse	SS dist	12.26km	Average		Record	NEW	
TC3A	サービス IN (文化会館駐車場)	Laison dist ラエゾン	22.28km	Average	37.7km/h	Target time	55min	
TC to TC Distance 距離		Direction 進路		Information 備考		Dist to go 残り距離		
Total 積算	Partial 区間							
0.00	0.00	1		Start		N 35.649282 E 135.197692		34.57
3.35	3.35	2						31.22
3.84	0.49	3		Radio		N 35.663528 E 135.214167		30.73
7.11	3.27	4		Radio		N 35.681917 E 135.218333		27.46
7.34	0.22	5						27.24
10.48	3.14	6		Radio		N 35.692400 E 135.206380		24.09

TC6	スイス村	Leg	2	Section	3	Page	51	
SS6	Tsunotsuki	SS dist	9.28km	Average		Record	NEW	
TC7	世屋高原	Laison dist ライオン	0.37km	Average	19.3m/h	Target time	2 hour	
TC to TC Distance 距離		Direction 進路		Information 備考		Dist to go 残り距離		
Total 積算	Partial /区間							
0.00	0.00	1		Start		N 35.557871 E 135.121065		9.65
2.27	2.27	2						7.38
2.51	0.23	3		Radio		N 35.681947 E 135.218340		7.15
5.78	3.27	4		Radio		N 35.663456 E 135.214110		3.88
6.27	0.49	5						3.39
9.28	3.01	6		Finish		N 35.649228 E 135.197709		0.38

TC7	世屋高原	Leg	2	Section	3	Page	55	
SS7	Tsunotsuki Reverse	SS dist	12.26km	Average		Record	NEW	
TC7A	サービス IN (文化会館駐車場)	Laison dist ラエゾン	22.28km	Average	37.7km/h	Target time	55min	
TC to TC Distance 距離		Direction 進路		Information 備考		Dist to go 残り距離		
Total 積算	Partial 区間							
0.00	0.00	1		Start		N 35.649282 E 135.197692		34.57
3.35	3.35	2						31.22
3.84	0.49	3		Radio		N 35.663528 E 135.214167		30.73
7.11	3.27	4		Radio		N 35.681917 E 135.218333		27.46
7.34	0.22	5						27.24
10.48	3.14	6		Radio		N 35.692400 E 135.206380		24.09